


«СОГЛАСОВАНО»

Начальник Управления
образования города
Новошахтинска

 Бахтинова Т.П.


« » 20 г.



«УТВЕРЖДАЮ»

Заведующий МБДОУ д/с № 34
Гончарова В.П.


« » 20 г.



«ОЗНАКОМЛЕН»

Главный государственный
инспектор безопасности
дорожного движения по городу
Новошахтинску майор полиции
Быхалов Н.И.

« » 20 г.



ПАСПОРТ

дорожной безопасности образовательного учреждения
муниципального бюджетного дошкольного образовательного учреждения
детского сада общеразвивающего вида № 34 «Мишутка»
города Новошахтинска

Общие сведения

Муниципальное бюджетное дошкольное образовательное учреждение
детский сад общеразвивающего вида №34 «Мишутка» города
Новошахтинска

Тип ОУ дошкольное

Юридический адрес ОУ: 346918 ул. Просвещения,16 город Новошахтинск,
Ростовская область

Фактический адрес ОУ: 346918 ул. Просвещения,16 город Новошахтинск
Ростовская область

Руководители ОУ:

Директор (заведующий) Гончарова В.П. 8(86369) 2-02-38
(фамилия, имя, отчество) (номер телефона)
89185391782

Ответственные работники
муниципального органа
образования

ведущий методист МБУ ЦБУ ХО МС УО Попова Е.В.
(должность) (фамилия, имя, отчество)
8(86369)2-13-52
(номер телефона)

Ответственные от
Госавтоинспекции

Гос.инспектор лейтенант полиции Цой К.И.
(должность) (фамилия, имя, отчество)
Гос.инспектор майор полиции Гутник.Н.В.
(должность) (фамилия, имя, отчество)
89287526787 Кашин А.В. 89298152445
(номер телефона)

Ответственные работники
за мероприятия по профилактике
детского травматизма

музыкальный руководитель Трубникова И.Д.
(должность) (фамилия, имя, отчество)
8(86369) 2-02-38
(номер телефона)

Руководитель или ответственный
работник дорожно-эксплуатационной
организации, осуществляющей
содержание УДС*

МКУ «УГХ»
(фамилия, имя, отчество)

2-03-85
(телефон)

Руководитель или ответственный
работник дорожно-эксплуатационной
организации, осуществляющей
содержание ТСОДД*

МКУ «УГХ»
(фамилия, имя, отчество)

2-03-85
(телефон)

Количество учащихся 100

Наличие уголка по БДД имеется (в группах)
(если имеется, указать место расположения)

Наличие класса по БДД нет
(если имеется, указать место расположения)

Наличие автогородка (площадки) по БДД _____

Наличие автобуса в ОУ нет
(при наличии автобуса)

Владелец автобуса нет
(ОУ, муниципальное образование и др.)

Время занятий в ОУ: с 7.00 – 19.00

Телефоны оперативных служб:

01 – 101 пожарная служба

02 – 102 полиция

03 – 103 скорая помощь

04 – 104 служба газа

112 единая служба спасения

* Дорожно-эксплуатационные организации, осуществляющие содержание УДС, несут ответственность в соответствии с законодательством Российской Федерации (Федеральный закон «О безопасности дорожного движения» №196-ФЗ, КоАП, Гражданский кодекс).

Содержание

I. План-схемы ОУ.

- 1) район расположения ОУ, пути движения транспортных средств и детей (учеников, обучающихся);
- 2) организация дорожного движения в непосредственной близости от образовательного учреждения с размещением соответствующих технических средств, маршруты движения детей;
- 3) пути движения транспортных средств к местам разгрузки /погрузки и рекомендуемых безопасных путей передвижения детей по территории образовательного учреждения.

Приложение:

План-схема пути движения транспортных средств и детей (учеников) при проведении дорожных ремонтно-строительных работ.

I. План-схемы ОУ.

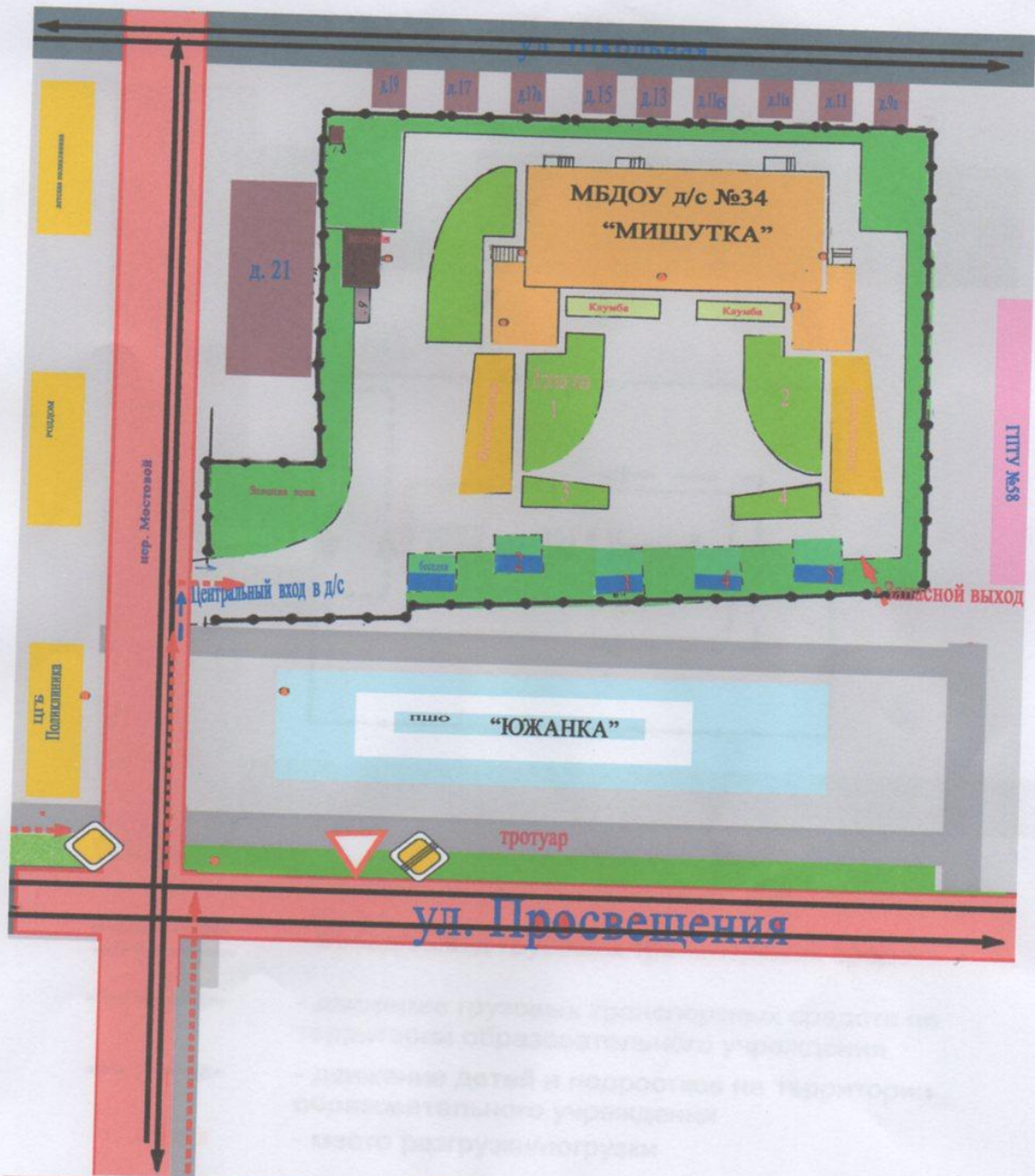
План-схема района расположения ОУ, пути движения транспортных средств и детей (учеников)

Образец схемы.



- МБДОУ Д/С №34
- ВОЛЫНЧИЙ КОМПЛЕКС
- ЖИЛАЯ ЗАСТРОЙКА
- ТРОТУАР
- ПРОЕЗЖАЯ ЧАСТЬ (ОПАСНЫЕ УЧАСТКИ)
- ДВИЖЕНИЕ ДЕТЕЙ в (из) ОБРАЗОВАТЕЛЬНОЕ УЧРЕЖДЕНИЕ
- ДВИЖЕНИЕ ТРАНСПОРТНЫХ СРЕДСТВ

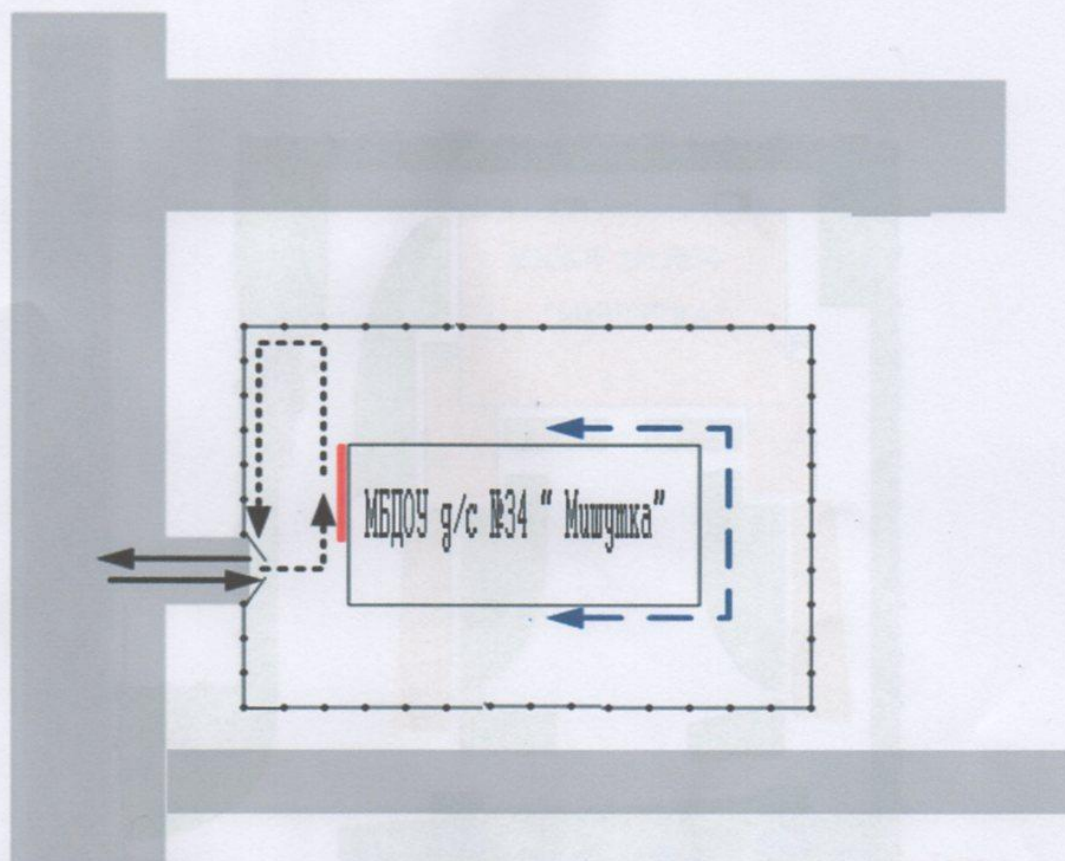
Схема организации дорожного движения в непосредственной близости от образовательного учреждения с размещением соответствующих технических средств, маршруты движения детей и расположение парковочных мест







- (black line with dots) - ограждение образовательного учреждения
- (red circle) - искусственное освещение
- (black arrow) - направление движения транспортного потока
- (red arrow) - направление движения детей от остановок маршрутных транспортных средств
- (blue arrow) - направление движения детей от остановок частных транспортных средств

Пути движения транспортных средств к местам разгрузки/погрузки и рекомендуемые пути передвижения детей по территории образовательного учреждения

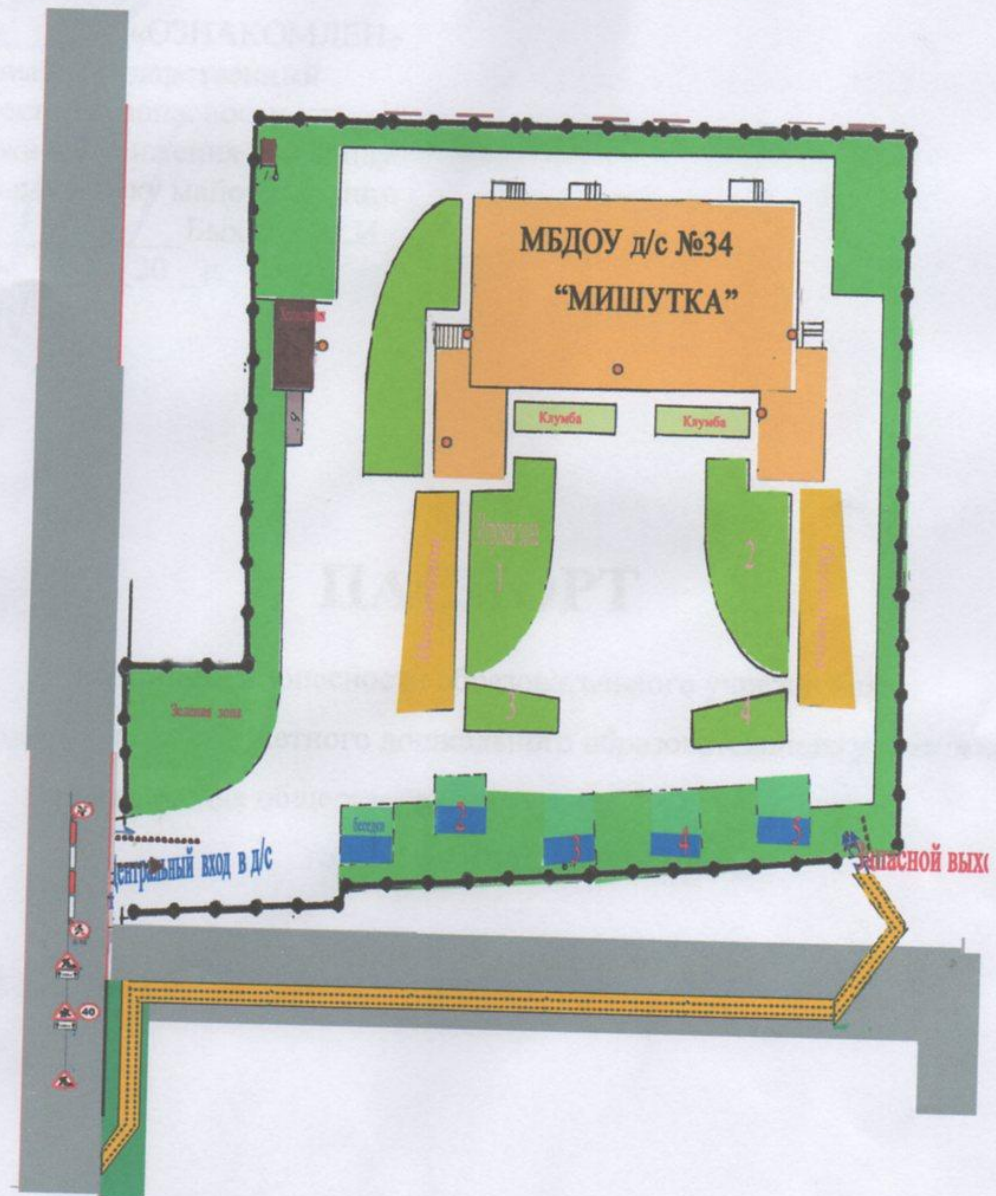
План территории образовательного учреждения с указанием мест разгрузки/погрузки и путей передвижения детей (учеников) по территории образовательного учреждения






-  - въезд/выезд грузовых транспортных средств
-  - движение грузовых транспортных средств по территории образовательного учреждения
-  - движение детей и подростков на территории образовательного учреждения
-  - место разгрузки/погрузки

Приложение

План-схема пути движения транспортных средств и детей (учеников) при проведении дорожных ремонтно-строительных работ



-  - временная пешеходная дорожка
-  - направление движения транспортного потока
-  - рекомендуемое направление движения детей (учеников)